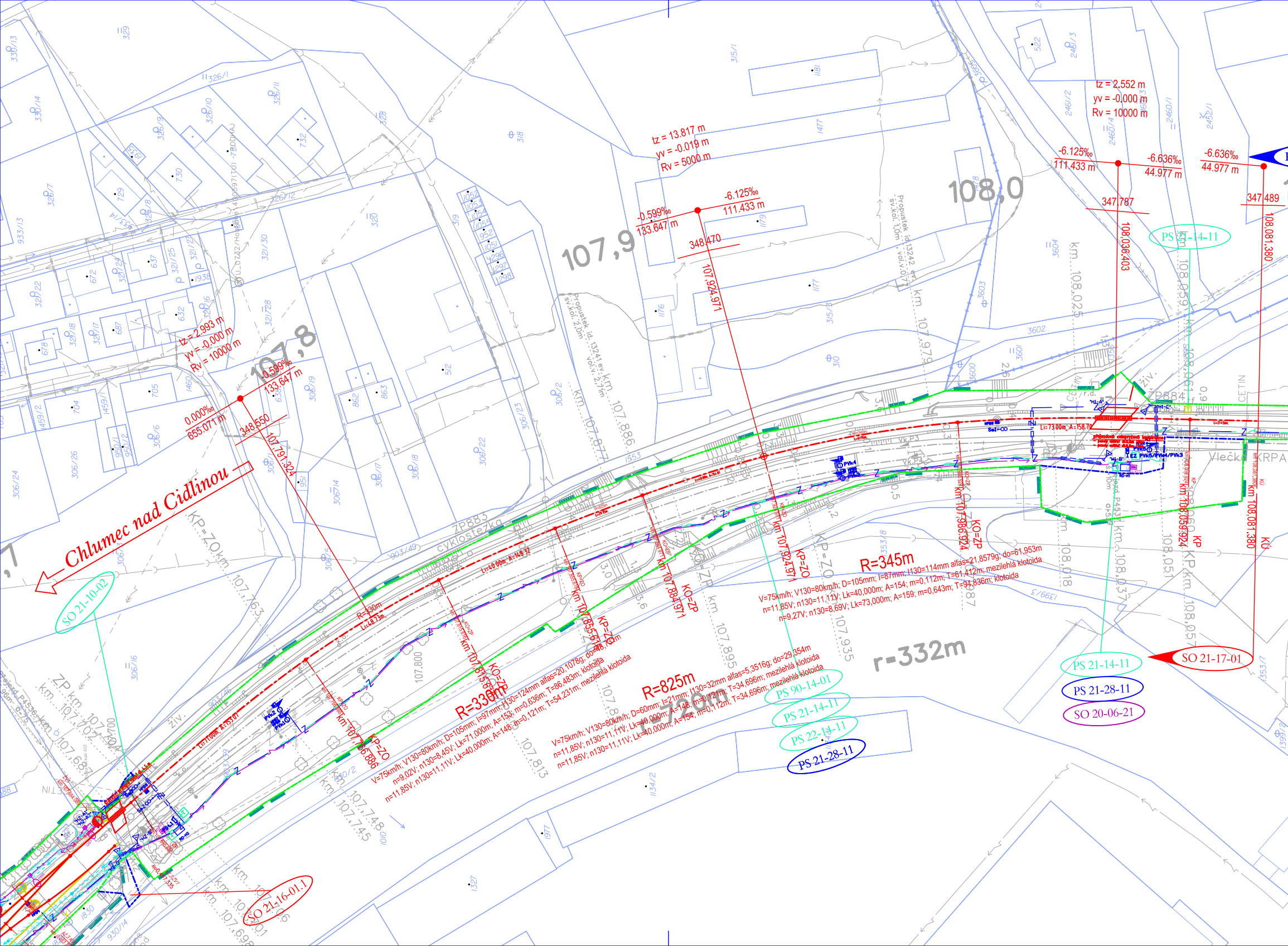
Chlumec nad Cidlinou
SO 21-10-02
SO 21-16-01.1
SO 21-17-01
PS 21-14-11
PS 21-28-11
SO 20-06-21
PS 90-14-01
PS 22-14-11
107,8
107,9
108,0
tz = 2,993 m
yv = -0,000 m
Rv = 10000 m
-0,599‰
133,647 m
0,000‰
655,071 m
348,550
107,791,324
tz = 13,817 m
yv = -0,019 m
Rv = 5000 m
-0,599‰
133,647 m
-6,125‰
111,433 m
348,470
107,924,971
tz = 2,552 m
yv = -0,000 m
Rv = 10000 m
-6,125‰
111,433 m
-6,636‰
44,977 m
347,787
108,036,403
-6,636‰
44,977 m
347,489
108,081,380
R=345m
V=75km/h; V130=80km/h; D=105mm; I=87mm; I130=114mm alfas=21,8579g; do=61,953m
n=11,85V; n130=11,11V; Lk=40,000m; A=154; m=0,112m; T=61,412m; mezilehlá klotoida
n=9,27V; n130=8,69V; Lk=73,000m; A=159; m=0,643m; T=94,836m; klotoida
r=332m
R=330m
V=75km/h; V130=80km/h; D=105mm; I=97mm; I130=124mm alfas=20,1078g; do=48,733m
n=9,02V; n130=8,45V; Lk=71,000m; A=153; m=0,636m; T=86,483m; klotoida
n=11,85V; n130=11,11V; Lk=40,000m; A=148; m=0,121m; T=54,231m; mezilehlá klotoida
R=825m
r=720m
V=75km/h; V130=80km/h; D=60mm; I=21mm; I130=32mm alfas=5,3516g; do=29,354m
n=11,85V; n130=11,11V; Lk=40,000m; A=148; m=0,121m; T=34,696m; mezilehlá klotoida
n=11,85V; n130=11,11V; Lk=40,000m; A=154; m=0,112m; T=34,696m; mezilehlá klotoida
km 107,766.886 KP=ZO
km 107,815.616 KO=ZP
km 107,855.616 KP=ZO
km 107,884.971 KO=ZP
km 107,924.971 KP=ZO
km 107,986.924 KO=ZP
km 108,059.924 KP
km 108,081.380 KÚ
R=330m
Li=48,73m
km 107,763
km 107,748
km 107,745
km 107,702
km 107,687
km 107,800
km 107,813
km 107,843
km 107,871
km 107,886
km 107,895
km 107,935
km 107,979
km 107,987
km 108,018
km 108,025
km 108,037
km 108,051
km 108,057
km 108,059
KP=ZO
ZP
cyklostezka
Propustek id.13241 ev.km 107,886 sv.kol. 2,0m volv. 2,7m
Propustek id.13242 ev.km 107,979 sv.kol. 1,0m volv. 0,7m
Vlečka KRPA
ČETIN
ziv.
3603
3602
3604
3600
3601
1177
1176
1179
1181
1477
315/1
315/3
310
318
319
320
321/28
321/30
326/1
326/2
326/7
326/8
326/9
326/10
326/11
328
329
330/13
330/14
933/13
933/14
321/25
321/22
321/18
321/17
321/16
321/4
306/2
306/6
306/14
306/16
306/17
306/18
306/19
306/22
306/23
306/24
306/26
1459/1
1459/2
1460
1553
1399/3
1353/7
1353/8
1134/2
1327
1977
1830
1010
903/49
930/14
2461/2
2460/1
2460/4
2452/1
2461/3
246/3
522
512
672
678
637
632
687
704
705
729
730
732
862
863
950/1
950/2
1938
1951

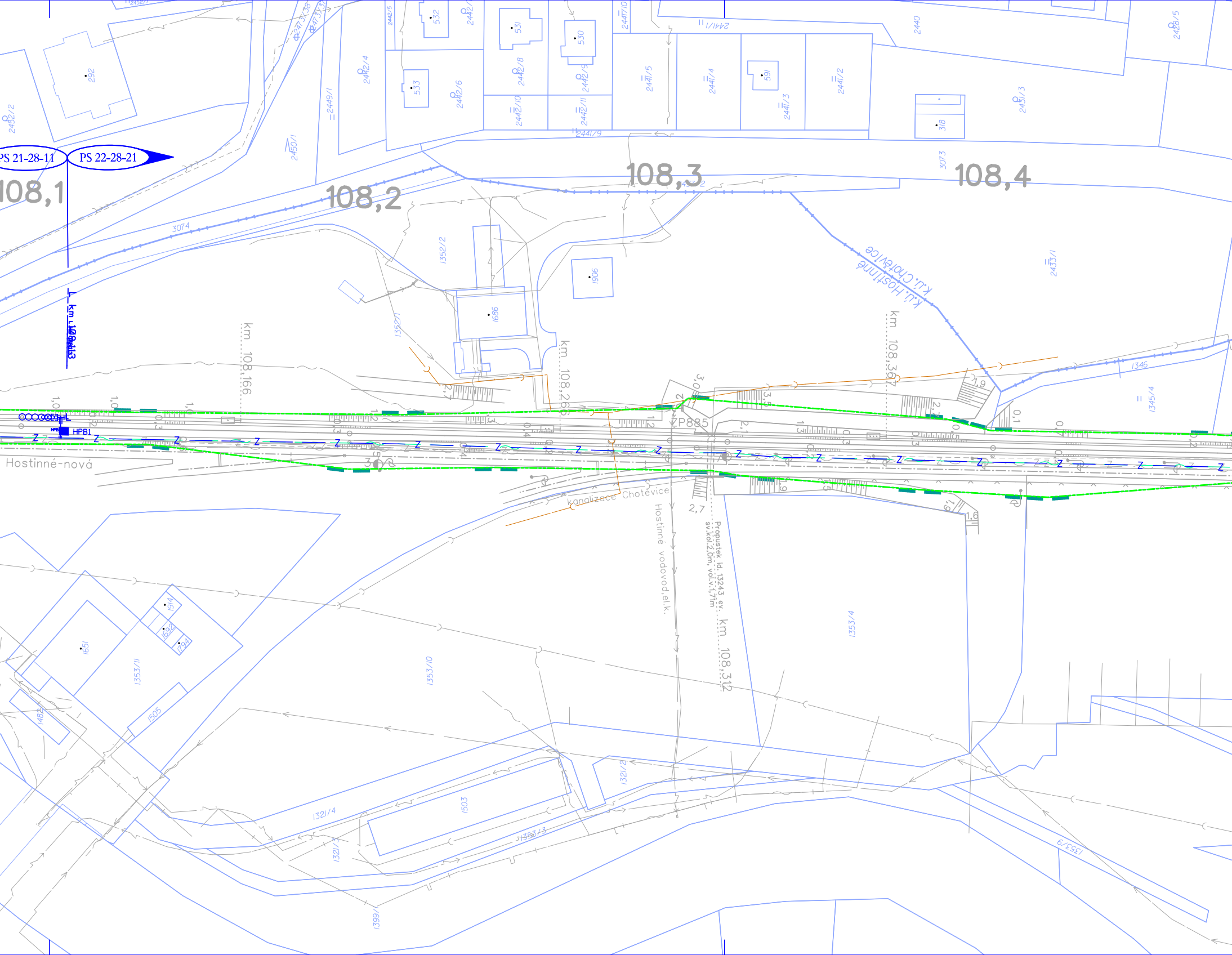
PS 21-28-11
PS 22-28-21
108,1
108,2
108,3
108,4
km 108,166
km 108,266
km 108,367
km 108,312
ZP885
HPB1
Hostinné-nová
kanalizace Chotěvice
Hostinné vodovod,el.k.
Propustek id.13243 ev.
sv.kol.2,0m, vol.v.1,7m
k.ú. Hostinné
k.ú. Chotěvice
292
2452/2
2450/1
2449/1
2442/4
533
2442/6
532
2442/5
531
2442/8
2442/10
530
2442/9
2442/11
2441/9
2441/5
2441/4
591
2441/3
2441/2
2441/1
2440
318
2451/3
2428/5
3073
3074
1352/2
1686
1906
1352/1
2433/1
1346
1345/4
1914
1692
1794
1651
1353/11
1353/10
1353/4
1505
1482
1321/4
1321/2
1503
1321/3
1353/3
1353/9
1399/1

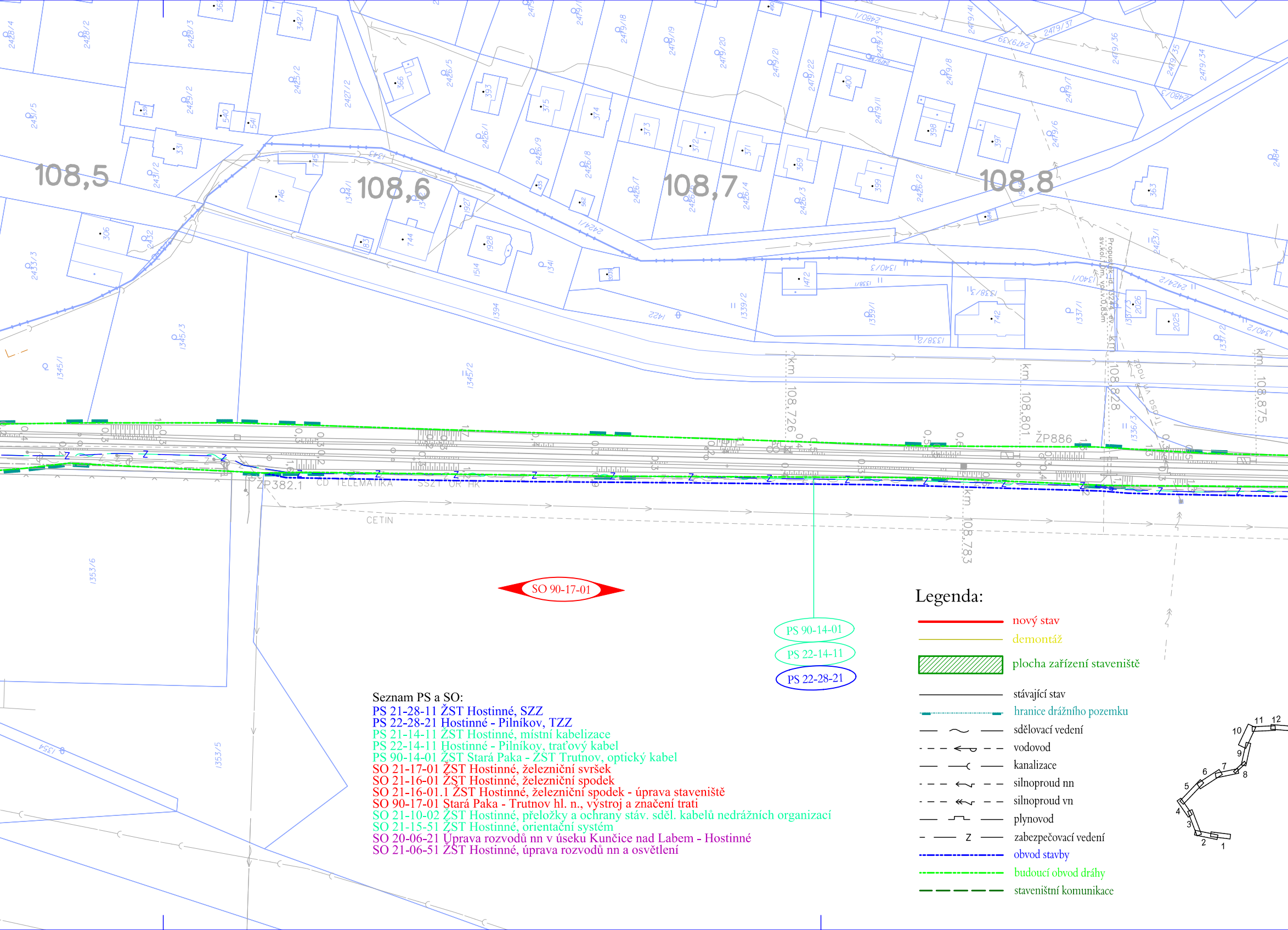
108,5
108,6
108,7
108.8
km 108,726
km 108,801
km 108,828
km 108,875
km 108,783
ŽP382.1
ŽP886
ČD TELEMATIKA
SSZT OŘ HK
CETIN
Propustek ev. č. 524, sv.kol.1,0m, v.p.v.0,83m
SO 90-17-01
PS 90-14-01
PS 22-14-11
PS 22-28-21
2428/4
2428/2
2428/3
2425/2
2427/2
2426/5
2431/5
2429/2
2431/2
2433/3
2432
306
331
539
540
541
342/1
362
366
393
375
374
373
372
371
369
399
400
398
397
363
745
746
744
1344/1
1927
1928
185
1514
1341
1394
2426/1
2426/9
2426/8
2426/7
2426/6
2426/4
2426/3
2426/2
2424/1
2424/2
435
562
2479/18
2479/19
2479/20
2479/21
2479/22
2479/11
2479/8
2479/7
2479/6
2479/35
2479/34
2479/36
2479/37
2479/39
2479/41
2480/1
2480/3
2484
2423/1
1343
1340/3
1340/1
1340/2
1338/1
1338/2
1338/3
1339/1
1339/2
1337/1
1337/2
1337/3
1336/3
1472
742
2026
2025
2019
1422
1345/1
1345/2
1345/3
1353/6
1353/5
1354

Seznam PS a SO:

PS 21-28-11 ŽST Hostinné, SZZ
PS 22-28-21 Hostinné - Pilníkov, TZZ
PS 21-14-11 ŽST Hostinné, místní kabelizace
PS 22-14-11 Hostinné - Pilníkov, traťový kabel
PS 90-14-01 ŽST Stará Paka - ŽST Trutnov, optický kabel
SO 21-17-01 ŽST Hostinné, železniční svršek
SO 21-16-01 ŽST Hostinné, železniční spodek
SO 21-16-01.1 ŽST Hostinné, železniční spodek - úprava staveniště
SO 90-17-01 Stará Paka - Trutnov hl. n., výstroj a značení trati
SO 21-10-02 ŽST Hostinné, přeložky a ochrany stáv. sděl. kabelů nedrážních organizací
SO 21-15-51 ŽST Hostinné, orientační systém
SO 20-06-21 Úprava rozvodů nn v úseku Kunčice nad Labem - Hostinné
SO 21-06-51 ŽST Hostinné, úprava rozvodů nn a osvětlení

Legenda:

—	nový stav
—	demontáž
▨	plocha zařízení staveniště
—	stávající stav
—	hranice drážního pozemku
— ∼ —	sdělovací vedení
- - ← - -	vodovod
— (—	kanalizace
- - ↜ - -	silnoproud nn
- - ↞ - -	silnoproud vn
— ⊓ —	plynovod
- — Z —	zabezpečovací vedení
-·-·-	obvod stavby
-··-··	budoucí obvod dráhy
— — —	staveništní komunikace

1
2
3
4
5
6
7
8
9
10
11
12

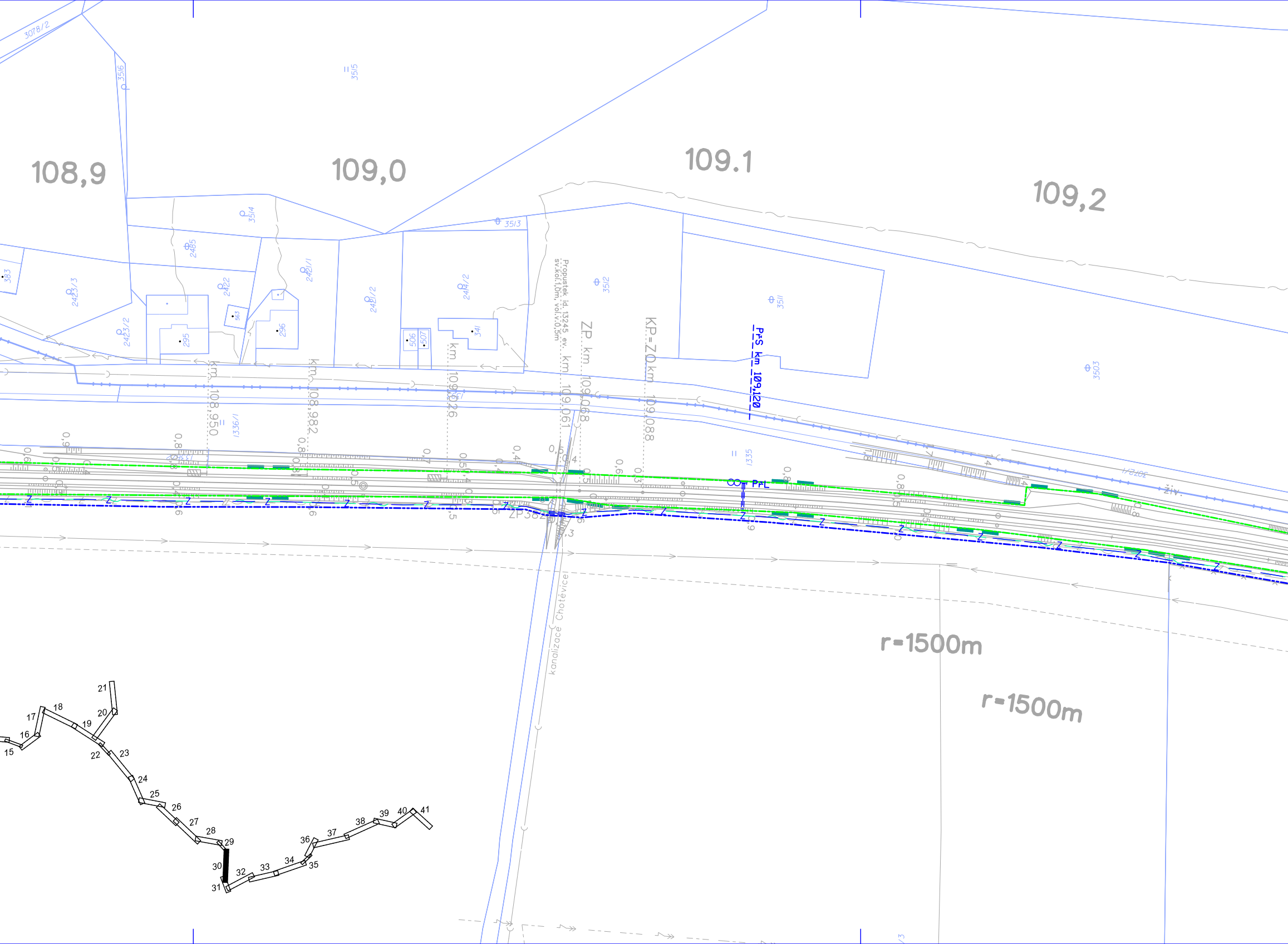
108,9
109,0
109.1
109,2
3078/2
3516
3515
3514
3513
3512
3511
3503
2485
2423/3
2423/2
2422
2421/1
2421/2
2414/2
383
563
295
296
506
507
341
1336/1
1335
Propustek id. 13245 ev. km 109,061
sv.kol.1,0m, vol.v.0,5m
km 108,950
km 108,982
km 109,026
ZP km 109,068
KP=ZO km 109,088
PřS km 109,120
PřL
ZP38
Z
kanalizace Chotěvice
r=1500m
r=1500m
15
16
17
18
19
20
21
22
23
24
25
26
27
28
29
30
31
32
33
34
35
36
37
38
39
40
41

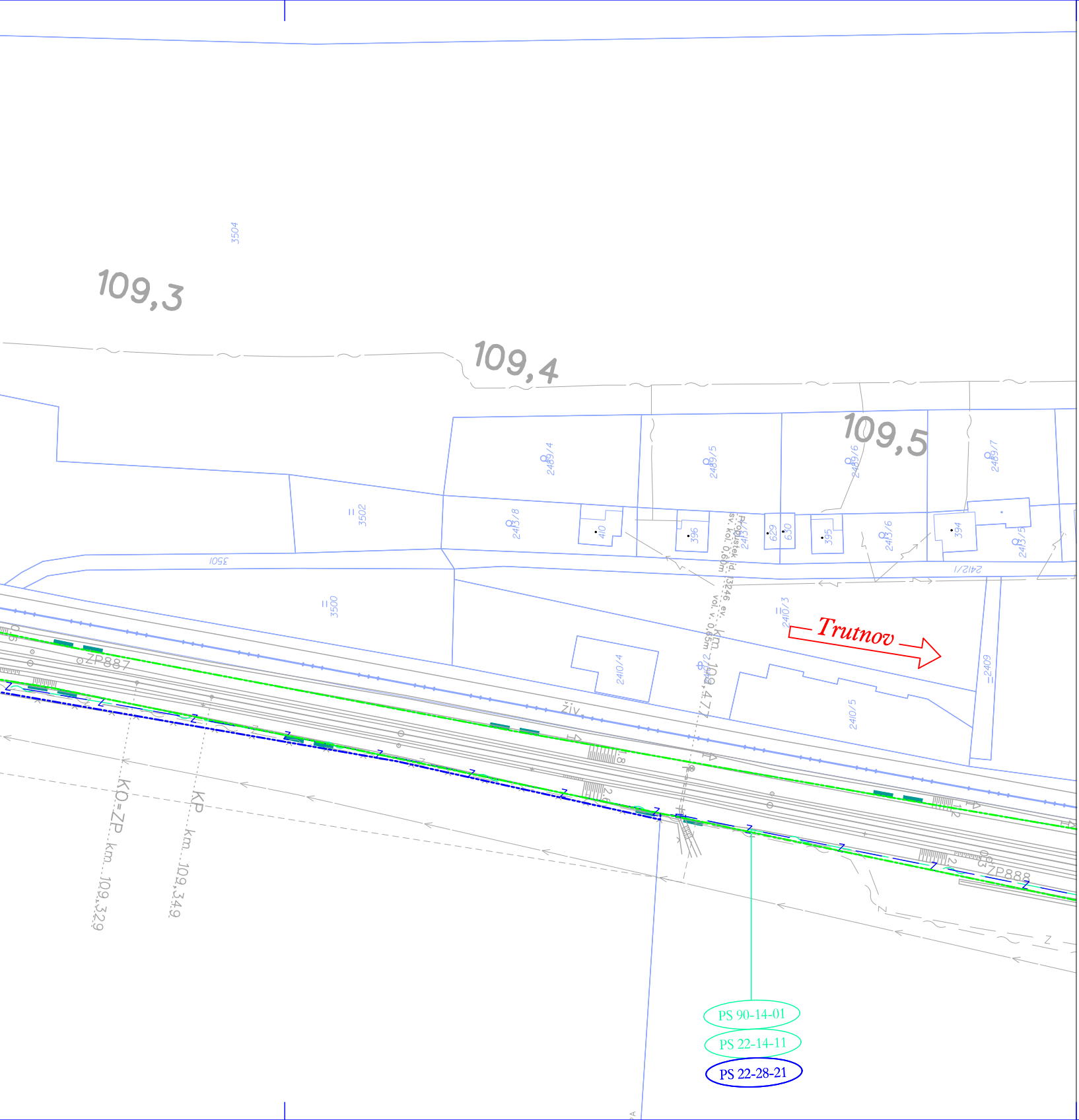
109,3
109,4
109,5
3504
3502
3501
3500
2489/4
2489/5
2489/6
2489/7
2413/8
2413/7
2413/6
2413/5
410
396
629
630
395
394
2412/1
2410/3
2410/4
2410/5
2410/2
2409
Propustek id. 13246 ev. km. 109,477
sv. kol. 0,60m
vol. v. 0,65m
Trutnov
ZP887
ZP888
KO=ZP km. 109,329
KP km. 109,349
PS 90-14-01
PS 22-14-11
PS 22-28-21

VÝŠKOVÝ SYSTÉM Bpv SOUŘADNICOVÝ SYSTÉM S-JTSK

Číslo změny:	*Obsah změny:*	*Datum změny:*
01	-	-
02	-	-
03	-	-

Objednatel:

SŽDC
Správa železniční dopravní cesty

Správa železniční dopravní cesty, s.o.
Dlážděná 1003/7, 110 00 Praha 1

Stavební správa východ
Nerudova 1, 772 58 Olomouc

Generální projektant:

SUDOP PRAHA

SUDOP PRAHA a.s.
Olšanská 1a, 130 80 Praha 3
tel.: +420 267 094 111
fax: +420 224 230 316
e-mail: praha@sudop.cz

Hlavní inženýr projektu: ING. VLADISLAV ŠEFL

Garant profese: -

Středisko: ŽELEZNIČNÍCH TRATÍ A UZLŮ

Vedoucí střediska:	*Odpovědný projektant SO, IO, PS:*	*Vypracoval:*	*Kontroloval:*
ING. JIŘÍ SYROVÝ	Šefl Vladislav ING. VLADISLAV ŠEFL	Kirschová LENKA KIRSCHOVÁ	Šefl Vladislav ING. VLADISLAV ŠEFL

Název akce:

REVITALIZACE TRATI
CHLUMEC NAD CIDLINOU - TRUTNOV

Číslo smlouvy: 18 355 201

Projektový stupeň: PROJEKT

Část:
VÝKRESY

KOORDINAČNÍ SITUACE

Datum: 04 / 2019

Číslo části: C.2

Název přílohy:

KOORDINAČNÍ SITUACE STAVBY KM 107,7-109,5

Měřítko: 1:1 000

Počet formátů: 10A4

Číslo přílohy: **30**

DOKUMENT LZE UŽÍVAT POUZE VE SMYSLU PŘÍSLUŠNÉ SMLOUVY O DÍLO. ŽÁDNÁ JEHO ČÁST NEMŮŽE BÝT DLE ZÁKONA č.121/2000 Sb. KOPÍROVÁNA NEBO JINÝM ZPŮSOBEM ROZŠIŘOVÁNA BEZ SOUHLASU SUDOP PRAHA a.s.